

Circuit Vélo

La Balade du Père Nicolas

Départ : Saint Nicolas des Eaux



8 Kilomètres



166 mètres de dénivelé



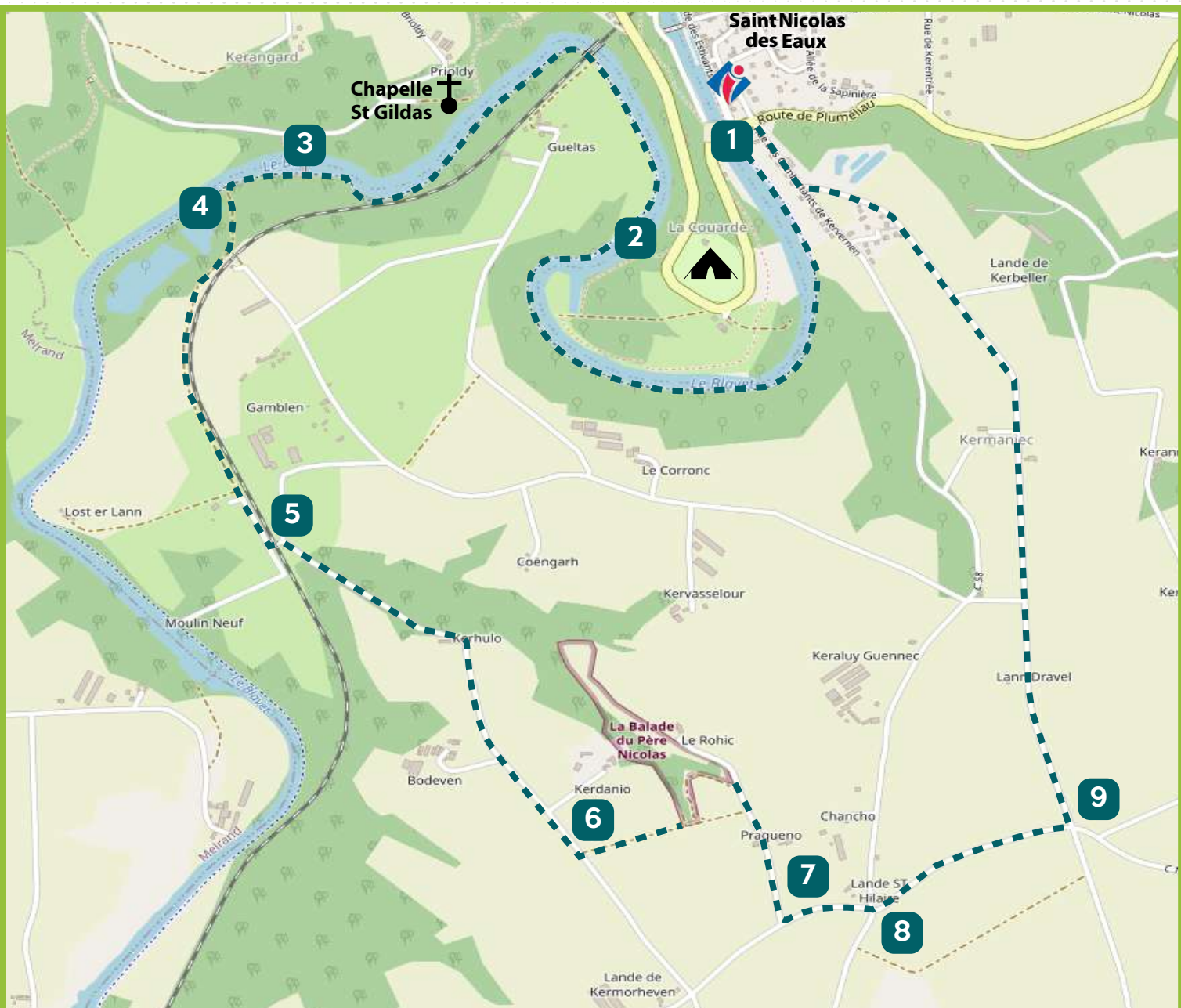
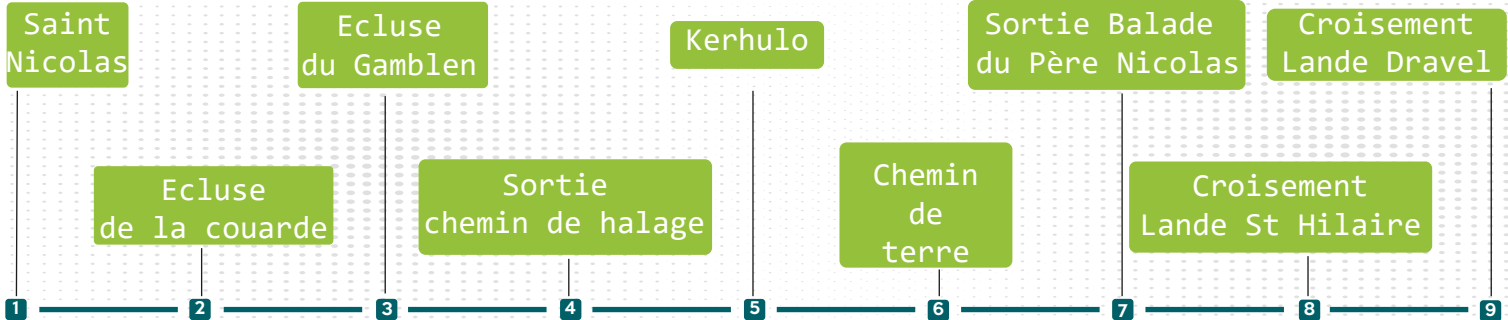
Fléchage



50 minutes



VTT, VTC, Electrique




- Saint Nicolas** **1** Départ Saint Nicolas des Eaux
Prendre le chemin du halage direction Hennebont.

- Ecluse de la Couarde** **2** Vous vous situez au niveau de l'écluse de la Couarde.

- Ecluse du Gamblen** **3** Passé l'écluse de la Couarde, en chemin vous découvrirez la chapelle Saint Gildas sur la rive opposée avant d'arriver à l'écluse du Gamblen.

- Sortie chemin de halage** **4** Continuez votre route sur 250 mètres. Passé l'écluse du Gamblen, un chemin de terre commence, suivre le fléchage.

- Kerhulo** **5** Arrivé à Kerhulo, suivre le fléchage, direction le parc La Balade du Père Nicolas.

- Chemin de terre et arrivé au parc** **6** Vous êtes arrivé ! 

- Sortie Balade du Père Nicolas** **7** En quittant le parc, rouler 300 mètres, au bout de la route prendre à gauche direction Lande St Hilaire.

- Croisement Lande St Hilaire** **8** Arrivé à l'intersection Lande St Hilair, continuer tout droit sur 550 mètres jusqu'au prochain croisement Lande Dravel.

- Croisement Lande Dravel** **9** Continuer tout droit direction Saint Nicolas des Eaux.